



Comune di Nocera Superiore

Provincia di Salerno

DELIBERAZIONE DELLA GIUNTA COMUNALE

N. 390

del 12 luglio 2016

OGGETTO Adozione della proposta definitiva di PUC, del Rapporto Ambientale, degli Atti di Programmazione degli Interventi e del Regolamento Urbanistico ed Edilizio comunale ex L.R. 16/04 e Regolamento di attuazione n. 5/2011.

L'anno duemilasedici questo giorno dodici del mese di luglio alle ore 13,00 col prosieguo, nella sala delle adunanze della Sede Comunale, si è riunita la Giunta Comunale convocata nelle forme di legge.

Presiede l'adunanza il dr. Giovanni Maria Cuofano, nella sua qualità di Sindaco, e sono rispettivamente presenti ed assenti i seguenti Signori:

			Presente	Assente
Cuofano	Giovanni Maria	Sindaco	<input checked="" type="checkbox"/>	<input type="checkbox"/>
Vigorito	Maria Giuseppa	Vice Sindaco/Assessore	<input type="checkbox"/>	<input checked="" type="checkbox"/>
Citarella	Massimiliano	Assessore	<input checked="" type="checkbox"/>	<input type="checkbox"/>
Fortunato	Teobaldo	Assessore	<input checked="" type="checkbox"/>	<input type="checkbox"/>
Sessa	Carmine Paolo	Assessore	<input checked="" type="checkbox"/>	<input type="checkbox"/>
Riso	Maria Stefania Maddalena	Assessore	<input checked="" type="checkbox"/>	<input type="checkbox"/>

Partecipa il Segretario Generale **d.ssa Lucia Celotto**, incaricato della redazione del verbale.

IL PRESIDENTE

constatato il numero legale degli intervenuti, dichiara aperta l'adunanza ed invita i presenti alla trattazione dell'argomento indicato in oggetto.

OMISSIS



Comune di Nocera Superiore

(Provincia di Salerno)



OGGETTO: Adozione della proposta definitiva di PUC, del Rapporto Ambientale, degli Atti di Programmazione degli Interventi e del Regolamento Urbanistico ed Edilizio comunale ex L. R. 16/04 e Regolamento di attuazione n. 5/2011.

LA GIUNTA COMUNALE

VISTA l'allegata proposta di deliberazione a firma del Responsabile dell'Area Urbanistica – Ecologia – Cimiteriale – SUAP, Ing. Daniele Laudonio, che forma parte integrante e sostanziale del presente provvedimento;

VISTI gli allegati pareri di regolarità tecnica e contabile ai sensi dell'art. 49 del D.Lgs. 267/2000;
Con voti unanimi, favorevoli ed espressi nelle forme di legge dagli assessori presenti e votanti

DELIBERA

di approvare l'allegata proposta di deliberazione avente ad oggetto "*Adozione della proposta definitiva di PUC, del Rapporto Ambientale, degli Atti di Programmazione degli Interventi e del Regolamento Urbanistico ed Edilizio comunale ex L. R. 16/04 e Regolamento di attuazione n. 5/2011*", che forma parte integrante e sostanziale del presente provvedimento.

LA GIUNTA COMUNALE

con separata votazione a voti unanimi, visto l'art. 134, 4° comma, del Decreto Legislativo n. 267 del 18/08/2000.

DELIBERA

di dichiarare il presente atto immediatamente eseguibile, ai sensi dell'art. 134, comma 4, del D. Lgs. 267/2000.



www.comune.nocera-superiore.sa.it

AREA Urbanistica – Ecologia
Cimiteriale – S.U.A.P.

**CITTA' DI
NOCERA SUPERIORE**



All'On. Giunta Comunale
Sede

PROPOSTA DI DELIBERAZIONE

Oggetto:	Adozione della proposta definitiva di Puc, del Rapporto Ambientale, degli Atti di Programmazione degli Interventi e del Regolamento Urbanistico ed Edilizio Comunale Ex l.r. 16/04 e Regolamento di attuazione n. 5/2011
-----------------	---

premesse:

- che il Comune di Nocera Superiore è dotato di P.R.G. approvato con Decreto del Presidente della Provincia di Salerno n. 3172/1976;
- che il Comune di Nocera Superiore rientra nell'ambito del Piano Urbanistico Territoriale dell'Area Sorrentino-Amalfitana di cui alla LR n. 35/1987 e ss.mm.ii.;
- che con Deliberazione Consiliare n. 374 del 19/12/1995, la Provincia di Salerno nominò un commissario ad acta per l'adeguamento del PRG al PUT;
- che lo strumento urbanistico generale fu trasmesso alla Regione Campania per il controllo di conformità di cui alla LR n. 14/82 – Tit. II, Par. 5;
- che con Decreto n. 32 del 27/01/2004 la Regione Campania decretò (con motivazioni):
 - a) la non conformità a leggi e regolamenti del PRG al PUT;
 - b) l'obbligo per il piano di adeguamento alla LR 1/2000 e alla LR 16/2001;
 - c) che i successivi adempimenti spettavano (non più al commissario ad acta) al Consiglio Comunale;

rilevato quindi che il PRG di Nocera Superiore, a tutt'oggi, risulta non adeguato al PUT, tanto meno la carta dell'uso agricolo;

dato atto che il Piano Territoriale di Coordinamento Provinciale (PTCP) è stato adottato con DGP n. 31 del 06/02/2012 ed approvato con DCP n. 15 del 30/3/2012;

rilevato, altresì, che l'art. 59, c. 1, delle NTA del PTCP prevede: “ *I Comuni adottano, entro ventiquattro mesi dall'entrata in vigore del PTCP, il PUC e il RUEC con potere sostitutivo della Provincia in caso di inutile decorrenza del termine, ai sensi della vigente legislazione regionale....* ”;

dato atto che la Regione Campania ha emanato il Regolamento Regionale n. 5 del 04/08/2011 che disciplina il procedimento di formazione e pubblicazione dei piani territoriali e urbanistici;

dato atto, altresì, che la Regione Campania ha pubblicato il Manuale Operativo del Regolamento n. 5/2011 che contiene indicazioni di carattere operativo sulla procedura di formazione dei piani urbanistici;

visto:

- che con Delibera di Giunta Regionale n. 325 del 21/7/2015 recante la “ modifica del c. 3 dell’art. 1 del Regolamento di Attuazione per il Governo Territorio n. 5/2011, approvato da parte del Consiglio Regionale nella seduta del 29/9/2015 e pubblicato sul BURC n. 59 del 12/10/2015, è stato ulteriormente prorogato il termine di decadenza dei PRG (al 03/7/2016);
- che ai sensi della Legge Regionale n. 16/2004 e del Regolamento di Attuazione n°5/11 nonché del PTCP di Salerno, il Comune è tenuto alla redazione del P.U.C.;
- che l'intervenuta approvazione del Regolamento Regionale 5 del 4 agosto 2011, in attuazione dell'art. 43 bis della L.R. 16/2004 e s.m.i., ha profondamente modificato il procedimento di formazione del P.U.C. e ha fornito un nuovo quadro delle competenze in merito agli atti di adozione ed approvazione, nonché in materia di Valutazione Ambientale Strategica;
- che con Delibera di Giunta Comunale n° 16 del 15/01/2015, il Comune ha intrapreso il percorso di formazione ed approvazione del Piano Urbanistico Comunale di cui all'art. 23 della LrC n. 16/2004 approvando l'atto di indirizzo per l'avvio della redazione del PUC;
- che risulta indispensabile ed indifferibile avviare l'Iter per l'adozione ed approvazione, nel più breve tempo possibile, del nuovo strumento urbanistico comunale generale redatto in attuazione della legislazione regionale summenzionata;

Evidenziato:

- che con Delibera di Giunta Municipale n. 16 del 15.01.2015 si è proceduto alla costituzione dell'Ufficio di Piano, composto da personale interno, per la redazione del Piano Urbanistico Comunale, facente capo al Responsabile dell'Area Urbanistica;
- che con Delibera di Giunta Comunale n. 134 del 10.03.2016 è stata approvata la proposta preliminare di Puc e l'allegato rapporto preliminare ambientale;
- che con Decreto Sindacale n. 6 del 06.05.2016 è stato nominato Responsabile dell'Area Urbanistica-Ecologia-Cimiteriale-SUAP l'ing. Daniele Laudonio;
- che con determina del responsabile dell'Area Urbanistica-Ecologia-Cimiteriale-SUAP n.88 del 03.08.2015 è stato affidato l'incarico tecnico di Esperto GIS all'arch. Giosuè Gerardo Saturno;
- che con determina del responsabile dell'Area Urbanistica-Ecologia-Cimiteriale-SUAP n.100 del 25.09.2015 è stato affidato l'incarico di Coordinatore Scientifico dell'Ufficio di Piano per la redazione del PUC al Raggruppamento Temporaneo di Professionisti costituito da MATE Soc. Coop. e l'architetto Antonio Oliviero;

Vista la proposta di Puc per Nocera Superiore, corredata del Rapporto Ambientale e della Sintesi non Tecnica nonché dei necessari studi specialistici e settoriali che ne costituiscono parte integrante e sostanziale, redatta dal gruppo di progettazione e dagli esperti esterni incaricati coordinati dal responsabile del procedimento ing. Daniele Laudonio, e dall'arch. Floriana Gigantino interna all'Ente e responsabile dell'Area Patrimonio, e dall'ing. Luciano Ragazzi Responsabile del Servizio Sistemi Informativi del dott. Giovanni Anastasio, costituita dai seguenti elaborati:

ELABORATO	TITOLO	SCALA
E.1	Relazione Generale	
E.2	Normativa Tecnica di Attuazione	
QUADRO CONOSCITIVO		
1.1.0	Inquadramento territoriale	1:25.000
1.1.1	La pianificazione sovraordinata e di settore. Il Piano Territoriale Regionale	1:200.000
1.1.2	La pianificazione sovraordinata e di settore. Il Piano Territoriale di Coordinamento Provinciale di Salerno	1:75.000/ 1:125.000
1.1.3	La pianificazione sovraordinata e di settore. Il Piano Urbanistico Territoriale dell'Area Sorrentino Amalfitana	1:10.000/ 1:50.000
1.1.4.a	La pianificazione sovraordinata e di settore. Il Piano Stralcio per l'Assetto Idrogeologico. Carta della pericolosità da frana	1:10.000
1.1.4.b	La pianificazione sovraordinata e di settore. Il Piano Stralcio per l'Assetto Idrogeologico. Carta della rischio da frana	1:10.000
1.1.4.c	La pianificazione sovraordinata e di settore. Il Piano Stralcio per l'Assetto Idrogeologico. Carta della pericolosità idraulica	1:10.000
1.1.4.d	La pianificazione sovraordinata e di settore. Il Piano Stralcio per l'Assetto Idrogeologico. Carta del rischio idraulico	1:10.000
1.1.4.e	La pianificazione sovraordinata e di settore. Il Piano Stralcio per l'Assetto Idrogeologico. Carta della vulnerabilità idraulica	1:10.000
1.1.5	La pianificazione comunale vigente e lo stato di attuazione	1:10.000
1.2.1	La carta dei vincoli. I beni paesaggistici e la Rete Natura 2000	1:5.000
1.2.2	La carta dei vincoli. I beni storico-architettonici	1:5.000
1.2.3	La carta dei vincoli. I beni archeologici	1:5.000
1.2.4	La carta dei vincoli. Le fasce di rispetto	1:5.000
1.3.1	La periodizzazione delle espansioni insediative	1:5.000
1.3.2	Il sistema delle infrastrutture per il trasporto, la mobilità e la logistica	1:10.000
1.4.1	Sintesi interpretativa della struttura paesaggistica	1:10.000

ELABORATO	TITOLO	SCALA
1.5.1	Individuazione dei fabbricati interessati da condono edilizio	1:5.000
DISPOSIZIONI STRUTTURALI		
2.1.1	Carta degli Ambiti di Equivalenza	1:10.000
2.2.	Le disposizioni strutturali	1:5.000
DISPOSIZIONI PROGRAMMATICHE		
3.1.1	Carta dei contenuti strategici	1:5.000
3.2.1	Schede degli ambiti di programmazione strategica	Varie
3.3.1	Le disposizioni programmatiche	1:5.000
3.4.1	Schede degli ambiti di trasformazione	Varie
3.5.1	Carta della fattibilità delle azioni di Piano	1:5.000
RAPPORTO AMBIENTALE		
A.1	Rapporto Ambientale	
A.2	Sintesi non tecnica	
STUDIO GEOLOGICO		
B.1.1	Relazione geologica	
B.2.1	Carta ubicazione sondaggi del P.R.G.	1:5.000
B.2.2	Carta ubicazione sondaggi	1:5.000
B.2.3	Carta Geolitologica	1:5.000
B.2.4	Carta delle Coperture e degli Isopessori	1:5.000
B.2.5	Carta Geomorfologica PSAI	1:5.000
B.2.6	Carta Idrogeologica	1:5.000
B.2.7	Carta delle Isofreatiche	1:5.000
B.2.8	Carta Clivometrica	1:5.000
B.2.9	Carta della Stabilità	1:5.000
B.2.10	Carta della Stabilità Distribuita	1:5.000
B.2.11	Carta Vs 30	1:5.000
B.2.12	Carta PGA	1:5.000
B.2.13	Carta Microzone Omogenee in Prospettiva Sismica	1:5.000
B.2.14	Sezione Geologica	1:7.500
B.2.15	Rischio frana atteso	1:10.000
B.2.16	Rischio idraulico atteso	1:10.000
B.3.1	Sondaggi del PUC-down hole	
B.3.2	Sondaggi del P.R.G.	
B.3.3	Prove di Laboratorio del P.R.G.	
B.3.4	Indagini Sismiche (rifrazione e down hole) del P.R.G.	
B.3.5	Indagini Geognostiche di riferimento	
STUDIO AGRONOMICICO E VALUTAZIONE DI INCIDENZA		

ELABORATO	TITOLO	SCALA
C.1	Relazione agronomica	
C.2.1	Carta dell'Uso Agricolo del Suolo redatta con metodologia Corine Land Cover	1:10.000/ 1:5.000
C.2.2	Carta dell'Uso Agricolo del Suolo redatta ai sensi della L.R. Regione Campania 14/82	1:10.000/ 1:5.000
C.3.1	Carta Pedologica dei Suoli Comunali	1:10.000/ 1:5.000
C.4	Relazione d'Incidenza	
STRUMENTO COMUNALE DI INTERVENTO PER L'APPARATO DISTRIBUTIVO (SIAD)		
D.1	Relazione giustificativa delle scelte operate	
D.2	Norme di Attuazione	
D.3	Regolamento per le attività commerciali	
D.4.1	Le scelte commerciali	1:5.000
PIANO DI ZONIZZAZIONE ACUSTICA		
E.1	Relazione tecnica	
E.1.a	Certificato di taratura strumentazione	
E.1.b	Decreto G.R.C. di nomina a tecnico competente in acustica ambientale	
E.2	Norme tecniche	
E.3	Regolamento acustico comunale	
E.4.1	Elaborati di misura con foto	
E.4.2	Punti di misura	
E.4.3	Isofoniche del livello di rumore – Diurno	
E.4.4	Isofoniche del livello di rumore – Notturno	
E.4.5	Sorgenti sonore significative	
E.4.6	Piano di zonizzazione acustica	1:5.000
ANAGRAFE EDILIZIA		
F.1	Anagrafe Edilizia – Documento di sintesi	
ATTI DI PROGRAMMAZIONE DEGLI INTERVENTI		
REGOLAMENTO URBANISTICO ED EDILIZIO COMUNALE.		

vista la determinazione del Responsabile dell'Area Urbanistica Ecologia Cimiteriale SUAP del Comune di Nocera Superiore ing. Daniele Laudonio n. 1045 del 12 luglio 2016 ed, in particolare, preso atto di quanto accertato dallo stesso responsabile circa la conformità alle vigenti disposizioni legislative e regolamentari, nazionali e regionali, agli obiettivi, alle previsioni ed alle prescrizioni degli strumenti di pianificazione d'area vasta (urbanistica e territoriale) sovraordinati ed alla pianificazione di settore interessante il territorio comunale, della *proposta* di Puc di Nocera Superiore, corredata di Rapporto Ambientale, degli Atti di programmazione degli interventi, del Regolamento Urbanistico ed Edilizio Comunale, redatta dal gruppo di progettazione e dagli esperti esterni incaricati, costituita dagli elaborati e dagli studi specialistici

e settoriali, che allegati ne costituiscono parte integrante e sostanziale;

ritenuto che la *proposta* di Puc in esame:

- a) recepisce e contestualizza, gli obiettivi e le previsioni delle vigenti disposizioni legislative e regolamentari nazionali e regionali, e degli strumenti di pianificazione d'area vasta interessanti il territorio comunale;
- b) definisce, in maniera ampia ed articolata (fatti salvi i necessari approfondimenti di natura settoriale ancora da effettuare), i caratteri strutturali del territorio comunale con riferimento alle componenti ecologico-naturalistiche, geo-morfologiche, storico-culturali, economico-sociali, semiologiche ed antropologiche, insediative - funzionali - infrastrutturali;
- c) recepisce ed interpreta le indicazioni, gli obiettivi e le strategie proposte dall'Amministrazione Comunale;

vista la *delibera* di Giunta Comunale n. 134 del 10.03.2016 con la quale è stata approvata la *proposta preliminare di Puc* e l'allegato *rapporto preliminare ambientale*;

rilevato che il Piano Urbanistico Comunale rientra tra i piani da sottoporre a Valutazione Ambientale strategica alla luce delle previsioni di cui all'art.6, co.2, del D.Lgs.152/2006 ed art.2, co.1, Regolamento Vas regionale;

rilevato, ancora, che per il Piano Urbanistico Comunale, che interessa territorialmente siti appartenenti alla rete *Natura 2000*, il necessario procedimento di "valutazione appropriata" di incidenza deve essere ricompreso ed integrato nella procedura di Vas, alla luce di quanto stabilito dall'art.10, co.3, del D.Lgs.152/2006 e s.m.i., dall'art.6, co.4, del Regolamento regionale 1/2010;

ritenuto, ancora, che la proposta di Puc elaborata, comprensiva del Rapporto Ambientale e degli altri studi specialistici e settoriali che ne costituiscono parte integrante e sostanziale, sia meritevole di approvazione e che pertanto per essa debba essere attivato il procedimento di formazione di cui all'art.3 del Regolamento regionale 5/2011 nonché il procedimento di VAS di cui agli artt.14 e succ. del D.Lgs.152/2006, garantendo la partecipazione e la pubblicità attraverso il coinvolgimento di tutti i soggetti pubblici e privati nel procedimento;

dato atto, infine:

- che sulla presente proposta di deliberazione ha espresso parere favorevole ai sensi dell'art.49 del D.to L.vo n.267/2000, in ordine alla regolarità tecnica, l'ing. Daniele Laudonio, Responsabile dell'Area Urbanistica Ecologia Cimiteriale SUAP e Responsabile del procedimento di predisposizione della strumentazione edilizia ed urbanistica comunale;
- che non è dovuto il parere di regolarità contabile ai sensi dell'art.49 del citato D.to Lgs.267/2000;

visti:

- l'Art. 114 e 119 della Costituzione Italiana;
- Il vigente Statuto Comunale;
- il D.Lgs. 18 agosto 2000 n° 267 "Testo unico delle leggi sull'ordinamento degli Enti Locali" e ss.mm.ii.;
- la Legge n. 1150/1942;

- la L.R. n. 16/2004;
- Regolamento Regionale n°5/2011;
- Il vigente PTCP della Provincia di Salerno;
- La LRC n. 13/2009 (PRT);

propone di

DELIBERARE

1. di rendere la premessa narrativa parte integrante e sostanziale della deliberazione;
2. di adottare la proposta di Puc del Rapporto Ambientale, degli Atti di Programmazione degli Interventi e del Regolamento Urbanistico ed Edilizio Comunale., redatta dal gruppo di progettazione e dagli esperti esterni incaricati coordinati dal responsabile del procedimento ing. Daniele Laudonio, costituita dai seguenti elaborati e dai seguenti studi specialistici, che allegati ne costituiscono parte integrante e sostanziale:

ELABORATO	TITOLO	SCALA
E.1	Relazione Generale	
E.2	Normativa Tecnica di Attuazione	
QUADRO CONOSCITIVO		
1.1.0	Inquadramento territoriale	1:25.000
1.1.1	La pianificazione sovraordinata e di settore. Il Piano Territoriale Regionale	1:200.000
1.1.2	La pianificazione sovraordinata e di settore. Il Piano Territoriale di Coordinamento Provinciale di Salerno	1:75.000/ 1:125.000
1.1.3	La pianificazione sovraordinata e di settore. Il Piano Urbanistico Territoriale dell'Area Sorrentino Amalfitana	1:10.000/ 1:50.000
1.1.4.a	La pianificazione sovraordinata e di settore. Il Piano Stralcio per l'Assetto Idrogeologico. Carta della pericolosità da frana	1:10.000
1.1.4.b	La pianificazione sovraordinata e di settore. Il Piano Stralcio per l'Assetto Idrogeologico. Carta della rischio da frana	1:10.000
1.1.4.c	La pianificazione sovraordinata e di settore. Il Piano Stralcio per l'Assetto Idrogeologico. Carta della pericolosità idraulica	1:10.000
1.1.4.d	La pianificazione sovraordinata e di settore. Il Piano Stralcio per l'Assetto Idrogeologico. Carta del rischio idraulico	1:10.000
1.1.4.e	La pianificazione sovraordinata e di settore. Il Piano Stralcio per l'Assetto Idrogeologico. Carta della vulnerabilità idraulica	1:10.000
1.1.5	La pianificazione comunale vigente e lo stato di attuazione	1:10.000
1.2.1	La carta dei vincoli. I beni paesaggistici e la Rete Natura 2000	1:5.000
1.2.2	La carta dei vincoli. I beni storico-architettonici	1:5.000
1.2.3	La carta dei vincoli. I beni archeologici	1:5.000
1.2.4	La carta dei vincoli. Le fasce di rispetto	1:5.000

ELABORATO	TITOLO	SCALA
1.3.1	La periodizzazione delle espansioni insediative	1:5.000
1.3.2	Il sistema delle infrastrutture per il trasporto, la mobilità e la logistica	1:10.000
1.4.1	Sintesi interpretativa della struttura paesaggistica	1:10.000
1.5.1	Individuazione dei fabbricati interessati da condono edilizio	1:5.000
DISPOSIZIONI STRUTTURALI		
2.1.1	Carta degli Ambiti di Equivalenza	1:10.000
2.2.	Le disposizioni strutturali	1:5.000
DISPOSIZIONI PROGRAMMATICHE		
3.1.1	Carta dei contenuti strategici	1:5.000
3.2.1	Schede degli ambiti di programmazione strategica	Varie
3.3.1	Le disposizioni programmatiche	1:5.000
3.4.1	Schede degli ambiti di trasformazione	Varie
3.5.1	Carta della fattibilità delle azioni di Piano	1:5.000
RAPPORTO AMBIENTALE		
A.1	Rapporto Ambientale	
A.2	Sintesi non tecnica	
STUDIO GEOLOGICO		
B.1.1	Relazione geologica	
B.2.1	Carta ubicazione sondaggi del P.R.G.	1:5.000
B.2.2	Carta ubicazione sondaggi	1:5.000
B.2.3	Carta Geolitologica	1:5.000
B.2.4	Carta delle Coperture e degli Isospessori	1:5.000
B.2.5	Carta Geomorfologica PSAI	1:5.000
B.2.6	Carta Idrogeologica	1:5.000
B.2.7	Carta delle Isofreatiche	1:5.000
B.2.8	Carta Clivometrica	1:5.000
B.2.9	Carta della Stabilità	1:5.000
B.2.10	Carta della Stabilità Distribuita	1:5.000
B.2.11	Carta Vs 30	1:5.000
B.2.12	Carta PGA	1:5.000
B.2.13	Carta Microzone Omogenee in Prospettiva Sismica	1:5.000
B.2.14	Sezione Geologica	1:7.500
B.2.15	Rischio frana atteso	1:10.000
B.2.16	Rischio idraulico atteso	1:10.000
B.3.1	Sondaggi del PUC-down hole	
B.3.2	Sondaggi del P.R.G.	
B.3.3	Prove di Laboratorio del P.R.G.	
B.3.4	Indagini Sismiche (rifrazione e down hole) del P.R.G.	

ELABORATO	TITOLO	SCALA
B.3.5	Indagini Geognostiche di riferimento	
STUDIO AGRONOMOICO E VALUTAZIONE DI INCIDENZA		
C.1	Relazione agronomica	
C.2.1	Carta dell'Uso Agricolo del Suolo redatta con metodologia Corine Land Cover	1:10.000/ 1:5.000
C.2.2	Carta dell'Uso Agricolo del Suolo redatta ai sensi della L.R. Regione Campania 14/82	1:10.000/ 1:5.000
C.3.1	Carta Pedologica dei Suoli Comunali	1:10.000/ 1:5.000
C.4	Relazione d'Incidenza	
STRUMENTO COMUNALE DI INTERVENTO PER L'APPARATO DISTRIBUTIVO (SIAD)		
D.1	Relazione giustificativa delle scelte operate	
D.2	Norme di Attuazione	
D.3	Regolamento per le attività commerciali	
D.4.1	Le scelte commerciali	1:5.000
PIANO DI ZONIZZAZIONE ACUSTICA		
E.1	Relazione tecnica	
E.1.a	Certificato di taratura strumentazione	
E.1.b	Decreto G.R.C. di nomina a tecnico competente in acustica ambientale	
E.2	Norme tecniche	
E.3	Regolamento acustico comunale	
E.4.1	Elaborati di misura con foto	
E.4.2	Punti di misura	
E.4.3	Isofoniche del livello di rumore – Diurno	
E.4.4	Isofoniche del livello di rumore – Notturno	
E.4.5	Sorgenti sonore significative	
E.4.6	Piano di zonizzazione acustica	1:5.000
ANAGRAFE EDILIZIA		
F.1	Anagrafe Edilizia – Documento di sintesi	
ATTI DI PROGRAMMAZIONE DEGLI INTERVENTI		
REGOLAMENTO URBANISTICO ED EDILIZIO COMUNALE		


3. di dare atto che:

- dalla data di adozione scattano le misure di salvaguardia previste dall'art.10 della L.R.16/04 e s.m.i.;
- per l'adottato Piano dovrà essere attivato il procedimento di formazione di cui all'art.3 del Regolamento regionale 5/2011 nonché il procedimento di VAS di cui agli artt.14 e succ. del D.Lgs.152/2006, garantendo la partecipazione e la pubblicità

- attraverso il coinvolgimento di tutti i soggetti pubblici e privati nel procedimento;
- per l'adottato Piano, che interessa territorialmente siti appartenenti alla rete *Natura 2000* è necessario attivare il procedimento di "valutazione appropriata" di incidenza, da ricomprendere ed integrare nella procedura di Vas, alla luce di quanto stabilito dall'art.10, co.3, del D.Lgs.152/2006 e s.m.i., dall'art.6, co.4, del Regolamento regionale 1/2010;
4. **di comunicare** tempestivamente il presente atto, unitamente al Piano adottato congiuntamente al Rapporto Ambientale ed alla Sintesi non tecnica, al Responsabile del Procedimento ing. Daniele Laudonio, nella qualità di Autorità procedente, ed all'arch. Vincenzo Sportiello, nella qualità di designata Autorità comunale competente in materia di VAS, per l'attivazione dei procedimenti e per lo svolgimento delle attività di competenza;
 5. **di procedere**, contestualmente, alla pubblicazione del Piano, con relativi studi specialistici allegati, del Rapporto Ambientale e della Sintesi non tecnica adottati congiuntamente, nel bollettino ufficiale della regione Campania (BURC) e sul sito web di questa amministrazione procedente ed al deposito degli stessi presso il competente UTC e la segreteria comunale, nonché alla pubblicazione all'Albo dell'Ente;
 6. di rendere la presente proposta immediatamente esecutiva.

Li, 12/07/2016


**Il Responsabile dell'Area Urbanistica
Ecologia Cimiteriale SUAP
ing. Daniele Laudonio**



PARERE favorevole in ordine alla regolarità tecnica attestante la legittimità, la regolarità e la correttezza dell'azione amministrativa reso ai sensi del 1° comma dell'art.147 bis del D.Lgs. n. 267/2000 come introdotto dall'art.3 comma 1, lett d) del D.L. n. 174/2012 convertito in L. 213/2012 espresso dal sottoscritto Responsabile d'Area mediante l'apposizione in calce al presente atto;

Nocera Superiore 12/2/2016


**Il Responsabile dell'Area
Ing. Daniele Landonio**



PARERE favorevole in ordine alla regolarità contabile attestante la legittimità, la regolarità e la correttezza della spesa nonché il visto di copertura finanziaria reso ai sensi del 1° comma dell'art.147 bis del D.Lgs. n. 267/2000 come introdotto dall'art.3 comma 1, lett d) del D.L. n. 174/2012 convertito in L. 213/2012 espresso dal sottoscritto Responsabile d'Area mediante l'apposizione in calce al presente atto;

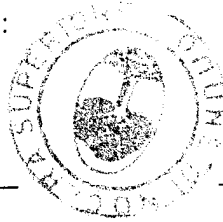
Nocera Superiore 12.7.2016

**Il Responsabile dell'Area
Economico Finanziaria
Dott. Angelo Padovano**



Del che è verbale, letto e sottoscritto:

IL PRESIDENTE



IL SEGRETARIO GENERALE

CERTIFICATO DI PUBBLICAZIONE

Certificasi dal sottoscritto messo comunale che copia della presente deliberazione è stata:

Affissa all'Albo Pretorio comunale il giorno:

18 LUG. 2016

per la prescritta pubblicazione di quindici giorni consecutivi e vi rimarrà fino al **- 2 AGO. 2016**

18 LUG. 2016

Dalla Residenza Municipale **18 LUG. 2016**

Il messo comunale

Pubblicata all'Albo Pretorio comunale il giorno _____

e contro di essa _____ sono state presentate opposizioni.

Dalla Residenza Municipale _____

Il messo comunale

ESECUTIVITA'

Il sottoscritto Segretario comunale certifica che la presente deliberazione è divenuta esecutiva il _____

ai sensi dell' art. 134 - Decreto Legislativo 18 agosto 2000, n° 267

Dalla Residenza Municipale _____



Il Segretario generale