

Comune di Nocera Superiore

(Provincia di Salerno)

Area Urbanistica-Ecologia-Suap-Cimiteriale
c.so G. Matteotti, 23 – 84015 Nocera Superiore (SA)
Tel. 081-5169211 Fax 081-5143532

Area Assetto Del Territorio-Ecologia-Suap-Cimitero

Prot. 31588 del 28/12/2015

rif.prot.2015 28/12/2015 0031588

Oggetto: Verbale delle attività e delle decisioni preliminari assunte di concerto tra
Autorità procedente ed Autorità competente ai fini della V.A.S.

L'anno 2015 il giorno 28 del mese Dicembre alle ore 10.00 presso la sede del Comune di Nocera Superiore sono presenti:

- **arch. Antonio D'Amico**, Responsabile dell'Area Urbanistica del Comune di Nocera Superiore, nonché Progettista e Responsabile del Procedimento di redazione del Piano Urbanistico Comunale, come designato per tale funzione con deliberazione di Giunta Comunale n.16 del 15.01.2015, che pertanto interviene alla presente riunione nella qualità di "**Autorità procedente**";
- **arch. Vincenzo Sportiello**, individuato con deliberazione di Giunta n. 220 del 03.07.2015 ed alla luce delle previsioni di cui all'art.2, co.8, del Regolamento regionale 5/2011, quale Ufficio preposto allo svolgimento delle funzioni di "**Autorità competente**" nella valutazione ambientale strategica, di cui al decreto legislativo 3 aprile 2006, n. 152, dei piani e programmi comunali;

E' inoltre presente, con il compito di fornire supporto conoscitivo ed informativo l'**arch. Giosuè Gerardo Saturno**, in qualità di componente dell'Ufficio di Piano.

vista:

- la Legge Regionale della Campania n°16 del 22 dicembre 2004, come succ. modificata ed integrata, recante le "Norme sul Governo del Territorio";
- la Legge Regionale della Campania n°13 del 13 ottobre 2008, con cui si approvano il Piano Territoriale Regionale di cui all'art.13 della L.R.16/04 e le Linee guida per il Paesaggio in Campania;

visto:

- il *Regolamento di Attuazione per il governo del territorio* n.5 del 04.08.2011;
- il "*Manuale operativo del Regolamento 4 agosto 2011 n. 5 di attuazione della L.R. 16/2004 in materia di Governo del Territorio*" predisposto dall'A.G.C. 16 "Governo del Territorio" della Regione Campania;
- il Decreto legislativo 3 aprile 2006, n. 152 come s.m.i. recante *Norme in materia ambientale*;
- il D.P.R. 8 settembre 1997, n. 357, e successive modificazioni, "*Regolamento recante attuazione della direttiva 92/43/CEE relativa alla conservazione degli habitat naturali e seminaturali, nonché della flora e della fauna selvatiche*";
- il "*Regolamento di attuazione della valutazione ambientale strategica (vas) in regione Campania*" approvato con D.P.G.R. n.17 del 18.12.2009;
- il Regolamento regionale 1/2010 recante "*Disposizioni in materia di procedimento di valutazione di incidenza*" approvato con D.P.G.R. n.9 del 29.01.2010, nonché la deliberazione

di G.R. n.324 del 19.03.2010 recante "*Linee Guida e Criteri di indirizzo per l'effettuazione della valutazione di incidenza in Regione Campania*" e la Circolare esplicativa dell'A.G.C. Tutela dell'Ambiente della Regione Campania prot.n.765753 dell'11/10/2011 "*...in merito all'integrazione della valutazione di incidenza nelle VAS di livello comunale alla luce delle disposizioni del Regolamento regionale n.5/2011*";

viste le ulteriori disposizioni normative e regolamentari nazionali e regionali, generali e di settore, aventi incidenza sulle attività di pianificazione urbanistica e di disciplina dell'attività edilizia;

visti gli strumenti di pianificazione urbanistica, territoriale, di settore, sovraordinati e relativi al territorio comunale;

vista la proposta preliminare di Puc, redatta in conformità alle previsioni di cui all'art.2, co.4, Regolamento regionale 5/2001, **ed il rapporto preliminare ambientale**, redatto in conformità alle previsioni di cui all'art.13 del D.Lgs.152/2006;

vista la delibera di Giunta Comunale n. 419 del 10.12.2015 con la quale è stato preso atto della *proposta preliminare di Puc* e l'allegato *rapporto preliminare ambientale*, ed inoltre si è avviato il processo di partecipazione;

rilevato che il redigendo Piano Urbanistico Comunale rientra tra i piani da sottoporre a Valutazione Ambientale strategica alla luce delle previsioni di cui all'art.6, co.2, del D.Lgs.152/2006 ed art.2, co.1, Regolamento Vas regionale;

rilevato, ancora, che per il redigendo Piano Urbanistico Comunale, che interessa territorialmente siti appartenenti alla rete *Natura 2000* (Sic IT8030008 "*Dorsale dei Monti Lattari*") il necessario procedimento di "valutazione appropriata" di incidenza deve essere ricompreso ed integrato nella procedura di Vas, alla luce di quanto stabilito dall'art.10, co.3, del D.Lgs.152/2006 e s.m.i., dall'art.6, co.4, del Regolamento regionale 1/2010;

vista la determinazione n. 1557 del 17.12.2015 assunta dal responsabile del procedimento di pianificazione de quo e quindi di "Autorità procedente", avente ad oggetto:

"Proposta preliminare di Puc e Rapporto preliminare ambientale:

- *accertamento di conformità alle leggi, ai regolamenti ed agli strumenti di pianificazione sovraordinati e di settore;*
- *avvio del procedimento di Valutazione Ambientale Strategica per il Piano Urbanistico Comunale, integrato con il procedimento di Valutazione d'Incidenza;*
- *avvio della consultazione dei cittadini e del pubblico interessato";*


vista la nota prot. n. 31407 del 23.12.2015 con cui il sottoscritto responsabile comunale del procedimento di pianificazione, nella qualità di Autorità procedente, ha inoltrato istanza di Vas alla designata Autorità comunale competente, trasmettendo la necessaria documentazione tecnico amministrativa, ed in particolare la *proposta preliminare di Puc* ed il *rapporto preliminare* (documento di scoping) adottati con *delibera* di Giunta Comunale n.419 del 10.12.2015;

vista la proposta preliminare di Puc redatta in conformità alle previsioni di cui all'art.2, co.4, Regolamento regionale 5/2001, **costituita dai seguenti elaborati:**

• **Il quadro conoscitivo**

E.1 Relazione generale

Tavola	Titolo	Scala
--------	--------	-------



1.1.0	Inquadramento territoriale		1:25.000
1.1.1	La pianificazione sovraordinata e di settore	Il Piano Territoriale Regionale	1:200.000
1.1.2	La pianificazione sovraordinata e di settore	Il Piano Territoriale di Coordinamento Provinciale di Salerno	1:75.000/1:120.000
1.1.3	La pianificazione sovraordinata e di settore	Il Piano Urbanistico Territoriale dell' Area Sorrentino Amalfitana	1:10.000/1:50.000
1.1.4.a	La pianificazione sovraordinata e di settore	Il Piano Stralcio per l'Assetto Idrogeologico <i>Carta della pericolosità da frana</i>	1:10.000
1.1.4.b	La pianificazione sovraordinata e di settore	Il Piano Stralcio per l'Assetto Idrogeologico <i>Carta della rischio da frana</i>	1:10.000
1.1.4.c	La pianificazione sovraordinata e di settore	Il Piano Stralcio per l'Assetto Idrogeologico <i>Carta della pericolosità idraulica</i>	1:10.000
1.1.4.d	La pianificazione sovraordinata e di settore	Il Piano Stralcio per l'Assetto Idrogeologico <i>Carta del rischio idraulico</i>	1:10.000
1.1.4.e	La pianificazione sovraordinata e di settore	Il Piano Stralcio per l'Assetto Idrogeologico <i>Carta della vulnerabilità idraulica</i>	1:10.000
1.2.1	La carta dei vincoli	I beni paesaggistici e la Rete Natura 2000	1:10.000
1.2.2	La carta dei vincoli	I beni storico-architettonici e archeologici	1:10.000
1.3.1	La strumentazione urbanistica vigente		1:10.000
1.4.1	La carta dell'uso agricolo del suolo		1:10.000
1.4.2	La carta delle risorse naturalistiche ed agroforestali		1:10.000
1.4.3	La carta della naturalità		1:10.000
1.5.1	La carta geomorfologica		1:10.000
1.5.2	La carta degli spessori dei terreni di copertura		1:10.000
1.6.1	La periodizzazione delle espansioni insediative		1:10.000
1.6.2	La classificazione degli		1:10.000

	insediamenti per tipologia ed il patrimonio dismesso	
1.6.3	Il sistema delle infrastrutture per il trasporto, la mobilità e la logistica	<i>1:10.000</i>
1.7.1	Sintesi interpretativa della struttura paesaggistica	<i>1:10.000</i>

• **Il quadro strategico**

Tavola	Titolo	Scala
<i>2.1.1</i>	Sistema Ambientale e storico-culturale	<i>1:10.000</i>
<i>2.1.2</i>	Sistema della residenza e dei servizi	La residenza <i>1:10.000</i>
<i>2.1.3</i>	Sistema della residenza e dei servizi	Il produttivo <i>1:10.000</i>
<i>2.1.4</i>	Sistema delle infrastrutture	<i>1:10.000</i>
<i>2.2.1</i>	Sistema Ambientale e storico-culturale	<i>1:2.000</i>
<i>2.2.2</i>	Sistema delle infrastrutture	<i>1:2.000</i>
<i>2.3.1</i>	Lettura della città per Sistemi	varie

visto il **rapporto preliminare ambientale** redatto in conformità alle previsioni di cui all'art.13 del D.Lgs.152/2006;

I convenuti alla luce di quanto sopra premesso e visto stabiliscono quanto segue:
che il redigendo Piano Urbanistico Comunale:

- rientra tra i piani da sottoporre a Valutazione Ambientale strategica alla luce delle previsioni di cui all'art.6, co.2, del D.Lgs.152/2006 ed art.2, co.1, Regolamento Vas regionale;
- non rientra nei casi di esclusione di cui al comma 4, dell'art.6, del D.Lgs.152/2006 e s.m.i. o di cui ai commi 4 e 5, dell'art.2, del Regolamento Vas regionale;
- non rientra nei casi di cui ai commi 3 e 3-bis dell'art.6 del D.Lgs.152/2006 e s.m.i. e, pertanto, per esso non va effettuata la verifica di assoggettabilità di cui all'art.12 dello stesso decreto;

che per il redigendo Piano Urbanistico Comunale, che interessa territorialmente siti appartenente alla rete Natura 2000 (Sic IT8030008 "Dorsale dei Monti Lattari"):

- è necessario attivare il procedimento di Valutazione di Incidenza, alla luce delle previsioni di cui all'art.5 del D.P.R.357/97, art.2, co.1, Regolamento regionale 1/2010;
- è necessario attivare direttamente, alla luce delle previsioni di cui all'art.4, co.2, del Regolamento regionale 1/2010, la "valutazione appropriata" di cui all'art.6 del medesimo Regolamento e di cui al par.4.2 delle linee guida di cui alla D.G.R. n.324 del 19.03.2010;
- è necessario attivare il procedimento di "valutazione appropriata" di incidenza, da


ricomprensere ed integrare nella procedura di Vas, alla luce di quanto stabilito dall'art.10, co.3, del D.Lgs.152/2006 e s.m.i., dall'art.6, co.4, del Regolamento regionale 1/2010.

Al riguardo si evidenzia che:

- il rapporto preliminare (documento di scoping) elaborato, da evidenza dell'integrazione procedurale tra VAS e VI, ed indica le ragioni per le quali, con riferimento ai siti Natura 2000 interessati, il piano è assoggettato anche alla VI;
- il rapporto preliminare ha incluso, tra gli SCA, l'Ente di gestione dell'area naturale protetta in cui ricadono i siti della Rete Natura 2000 interessati dal Piano. Tale Ente potrà presentare osservazioni nella fase di scoping, riservandosi di esprimere il "sentito" di cui al comma 7, art.5, del D.P.R. 357/97 nella fase di consultazione di cui all'art.14 del D.Lgs. 152/2006;
- nella comunicazione agli SCA inerente la fase di scoping (art.13, co.1 e 2, D.Lgs. 152/2006) dovrà essere data evidenza dell'integrazione procedurale VAS – VI; nella comunicazione all'Ente di gestione dell'area naturale protetta interessata, andrà inserito uno specifico riferimento al "sentito" di cui al comma 7, art.5, del D.P.R. 357/97, per il quale andrà comunque formulata specifica richiesta in sede di consultazione pubblica ex art.14 D.Lgs.152/2006;
- il rapporto ambientale di cui all'art.13, commi 3 e 4 del D.Lgs.152/2006 dovrà essere integrato prevedendo un apposito allegato (relazione o studio di incidenza) redatto secondo le indicazioni riportate nell'Allegato G al DPR 357/97 e delle Linee Guida regionali in materia di VI;
- contestualmente alla pubblicazione dell'Avviso di cui all'art.14 del D.Lgs.152/2006, l'Autorità comunale procedente dovrà avanzare alla Regione Campania - A.G.C. 05 "Tutela dell'Ambiente" – Servizio VIA VI istanza di valutazione di incidenza per il Piano, corredata dalla documentazione necessaria e dovrà chiedere all'area protetta interessata il "sentito" di cui al comma 7, art.5, del D.P.R. 357/97;
- l'avviso previsto dall'art.14 del D.Lgs. 152/2006 dovrà dare specifica evidenza dell'integrazione procedurale VAS – VI;
- al termine della fase di consultazione pubblica di cui all'art.14 del D.Lgs.152/2006, le osservazioni inerenti la valutazione di incidenza, e più in generale gli aspetti naturalistici del Piano, unitamente al "sentito", dovranno essere trasmessi al Settore Tutela dell'Ambiente della Regione, con riferimento all'istanza di VI già avanzata;
- il parere motivato di cui all'art.15, co.1, del D.Lgs. 152/2006 dovrà dare atto degli esiti della V.I. ovvero dei contenuti del Decreto dirigenziale del Settore Tutela dell'Ambiente con cui si conclude la procedura di valutazione di incidenza;

di avviare il procedimento di Valutazione Ambientale Strategica di cui all'art.6 del D.Lgs.152/06 e s.m.i., integrato con il procedimento di Valutazione d'Incidenza, alla luce di quanto stabilito dall'art.10, co.3, del medesimo decreto, per il redigendo Piano Urbanistico Comunale di Nocera Superiore, secondo le modalità stabilite dagli artt.13 e succ. delle richiamate "Norme in materia ambientale", nonché dalle vigenti disposizioni regolamentari regionali e sulla base della *proposta preliminare* di Puc e del *rapporto preliminare* (documento di scoping) adottati con *delibera* di Giunta Comunale n.419 del 10.12.2015;

di condurre, pertanto, l'attività di "consultazione", di cui ai commi 1 e 2 dell'art.13 del D.Lgs.152/2006 e s.m.i., con l'Autorità competente e gli altri Soggetti Competenti in materia Ambientale, al fine di definire la portata ed il livello di dettaglio delle informazioni da includere nel rapporto ambientale;



di individuare, tenendo conto delle indicazioni di cui all'art.6 del Regolamento regionale Vas, i seguenti Soggetti Competenti in materia Ambientale (SCA):

- | | |
|--|--|
| <ul style="list-style-type: none">• Regione Campania - Dipartimento della programmazione e dello sviluppo economico
dip51@pec.regione.campania.it

<u>D. G. per la Programmazione Economica e il Turismo</u>
dg.01@pec.regione.campania.it

<u>D. G. per lo Sviluppo Economico e le Attività Produttive</u>
dg.02@pec.regione.campania.it

<u>D. G. per l'Internazionalizzazione e i rapporti con l'Unione Europea del sistema regionale</u>
dg.03@pec.regione.campania.it• Regione Campania - Dipartimento della salute e delle risorse naturali
dipartimento.sanita@pec.regione.campania.it

<u>D. G. per la Tutela della salute e il Coordinamento del Sistema Sanitario regionale</u>
dg.04@pec.regione.campania.it

<u>D. G. per l'Ambiente e l'Ecosistema</u>
dg.05@pec.regione.campania.it


<u>D. G. per le Politiche agricole, alimentari e forestali</u>
dg.06@pec.regione.campania.it

(UOD) Servizio territoriale provinciale Salerno
dg.06@pec.regione.campania.it• Regione Campania - Dipartimento delle politiche territoriali
dipartimento.politicheterritoriali@pec.regione.campania.it

<u>D. G. per la Mobilità</u>
dg.07@pec.regione.campania.it

<u>D. G. per i Lavori pubblici e la Protezione Civile</u>
dg.08@pec.regione.campania.it | <ul style="list-style-type: none">• Provincia di Salerno – Settore, Pianificazione e Sviluppo Strategico del Territorio
c.castaldo@pec.provincia.salerno.it

<u>Servizio Sportello Urbanistica</u>
serviziosportellourbanistica@pec.provincia.salerno.it

<u>Servizio Pianificazione Territoriale e Cartografico – Controllo e Monitoraggio Sostenibilità Piani e Programmi</u>
servizioptcp@pec.provincia.salerno.it• Provincia di Salerno - Settore Ambiente e tutela del Territorio
settoreambiente@pec.provincia.salerno.it• Provincia di Salerno - Settore Viabilità e Infrastrutture
d.ranesi@pec.provincia.salerno.it• Direzione Regionale per i Beni Culturali e Paesaggistici della Campania
mbac-dr-cam@mailcert.beniculturali.it• Soprintendenza per i beni architettonici e per il paesaggio per le province di Salerno e Avellino
mbac-sbap-sa@mailcert.beniculturali.it• Soprintendenza per i Beni Archeologici per le province di Salerno, Avellino e Benevento
mbac-sba-sa@mailcert.beniculturali.it• Azienda Sanitaria Locale Salerno
protocollogenerale@pec.aslsalerno.it
asl.sa.protocollogenerale@pa.postacertificata.gov.it• Comune di Nocera Inferiore
protocollo@pec.comune.nocera-inferiore.sa.it• Comune di Roccapiemonte
protocollo.roccapiemonte@asmepec.it• Comune di Cava de' Tirreni |
|--|--|
- 

<p>(UOD) Unità Operativa Dirigenziale Genio civile di Salerno - Presidio protezione civile <u>dg08.uod13@pec.regione.campania.it</u></p> <p><u>D. G. per il Governo del territorio dg.09@pec.regione.campania.it</u></p> <ul style="list-style-type: none"> • Regione Campania – Uffici Speciali - Ufficio per i parchi, le riserve e i siti UNESCO <u>us05@pec.regione.campania.it</u> • ARCADIS, Agenzia Regionale Campana Difesa Suolo <u>arcadis@pec.it</u> • Autorità di Bacino Regionale della Campania Centrale <u>adbcampaniacentrale@legalmail.it</u> • Agenzia Regionale per la Protezione Ambientale della Campania (ARPAC) <u>direzionegeneralearpac@pcert.postecert.it</u> <u>arpac.na.direzionegenerale@pa.postacertificata.gov.it</u> • A.R.P.A.C. – Ag. Reg. Protezione Ambientale Campania Dipartimento Provinciale di Salerno <u>arpacdipartimentosalerno@pcert.postecert.it</u> <u>arpac.sa.dipartimentoprovinciale@pa.postacertificata.gov.it</u> 	<p><u>amministrazione@pec.comune.cavadetirreni.sa.it</u></p> <ul style="list-style-type: none"> • Comune di Tramonti <u>protocollo.tramonti@asmepec.it</u> • Ente Ambito Sarnese Vesuviano <u>protocollo@pec.ato3campania.it</u> • Consorzio di Bacino <u>consorziosal@pec.it</u> • Consorzio di Bonifica Via Giuseppe Atzori 1 - Centrale Ortofrutticola I 84014 Nocera Inferiore (Sa) Tel. 081.3204511 / Fax 081.954567 <u>info@bonificasarno.it</u> • Corpo Forestale dello Stato <u>ispettorato.generale@pec.corpoforestale.it</u> Comando Provinciale di Salerno via Costantino l'Africano, 35 84124 - Salerno
--	---

1. di indire un Tavolo di Consultazione con i Soggetti Competenti in materia Ambientale (SCA) sopra individuati al fine di:

- definire la portata ed il livello di dettaglio delle informazioni da includere nel rapporto ambientale;
- acquisire elementi informativi volti a costruire un quadro conoscitivo condiviso, per quanto concerne i limiti e le condizioni per uno sviluppo sostenibile;
- acquisire i pareri dei soggetti interessati, anche in merito al preliminare di piano, al fine della definizione delle informazioni e dei dati necessari alla verifica degli effetti significativi sull'ambiente, sulla salute e sul patrimonio culturale;
- stabilire le modalità di coordinamento per la consultazione dei Sca e del pubblico sul Piano e sul rapporto ambientale al fine di evitare duplicazioni delle procedure di deposito, pubblicità e partecipazione previste dalla L.R. 16/2004.

2. di stabilire le seguenti modalità per lo svolgimento dell'attività di consultazione con gli Sca:

- a) la lettera di indizione del tavolo di consultazione, con collegamento multimediale al sito

comunale contenente la proposta preliminare di Piano, il rapporto preliminare (documento di scoping), la relativa documentazione amministrativa, ivi incluso il presente verbale, sarà trasmessa agli SCA sopra individuati a mezzo PEC posta elettronica certificata o raccomandata A/R entro e non oltre il giorno 05.01.2016;

b) il tavolo di consultazione sarà articolato in due sedute:

b.1) la prima, di tipo introduttivo, volta ad illustrare i contenuti della proposta preliminare di Puc e del rapporto preliminare, nonché ad acquisire le prime osservazioni in merito, che si terrà presso l'Aula Consiliare del Comune di Nocera Superiore in data 18.01.2016 alle ore 10.00;

b.2) la seconda, finalizzata ad acquisire i pareri definitivi degli Sca in merito al rapporto preliminare, esaminare le osservazioni ed i pareri pervenuti, prendere atto degli eventuali pareri obbligatori previsti che si terrà presso l'Aula Consiliare del Comune di Nocera Superiore in data 03.03.2016 alle ore 10.00 (che costituisce pertanto termine ultimo per l'acquisizione di detti pareri/osservazioni);

c) gli SCA impossibilitati a partecipare alle sedute di cui sopra potranno trasmettere i propri contributi (osservazioni, pareri, indicazioni, ecc.) entro e non oltre il giorno precedente alla data della seconda seduta del tavolo di consultazione utilizzando una delle seguenti modalità:

- a mezzo raccomandata A/R indirizzata a *Comune di Nocera Superiore, Corso G. Matteotti CAP 84015*, con busta riportante la dicitura "*Osservazione/Parere SCA a preliminare Puc*";

- a mezzo PEC posta elettronica certificata all'indirizzo protocollo@pec.comune.nocera-superiore.sa.it;

3. di individuare, quali singoli settori del pubblico interessati all'iter decisionale da coinvolgere in fase di consultazione del pubblico:

Organizzazioni sociali e culturali

➤ **Acli - Lega Consumatori**

Sede Provinciale

C.so V. Emanuele II, 94
84100- Salerno

➤ **ACU**

Sede Regionale

Via Carriera Grande n. 32
I Piano Scala A - 80139 Napoli
Tel. e fax 081/5543314
acucampania@sedi.associazioneacu.org

➤ **Adiconsum**

Sede Provinciale

Via Zara, 14
84124 Salerno (SA)
Tel. 089 255063/ Fax 089 255063
salerno@adiconsum.it

➤ **Adoc**

Sede Provinciale

Via Renato De Martino 10
84124 - Salerno
Tel. 089 488111/ Fax 089 234488
adocsalerno@libero.it

➤ **Altroconsumo**

Organizzazioni economico-professionali

➤ **A.P.I. - Associazione piccole e medie imprese**

Sede Provinciale

v. Cappello Vecchio snc - Zona Industriale
84131 SALERNO
apisalerno@hotmail.com

➤ **ANGA (Ass. Naz. Giovani Agricoltori)**

Sede Provinciale

c/o Confagricoltura
Viale Verdi, 1Y - Parco Arbostella
SALERNO 84131

➤ **Associazione Albergatori**

Sede Provinciale

via Madonna di Fatima, n.194
84129 Salerno
segreteria@salernohotels.sa.it

➤ **Associazione generale del Commercio e del Turismo**

Sede Provinciale

Corso Garibaldi, 23
84100 - Salerno (SA)
salerno@federalberghi.it

➤ **Associazione Nazionale Costruttori Edili**

Sede Regionale

Via D. Fontana, 81
80128 - Napoli
rappresentantecampania@altroconsumo.it

➤ **Cittadinanzattiva**

Sede Regionale

via F. Degnin, 25 (c/o Direzione Distretto Sanitario.25)
80125 Napoli
Tel. 081 2548055 / Fax 081 2548054
cittattiva.campania@yahoo.it

➤ **Codacons**

Sede Provinciale

via M. De Angelis, 1
84125 Salerno
codacons.campania@gmail.com

Sede Territoriale

Corso Matteotti, 9
84015 Nocera Superiore (SA)
codacons.nocerasup@gmail.com

➤ **Confconsumatori**

Sede Provinciale

Piazza San Francesco d'Assisi, 12
84122 - Salerno
confconsumatorisa@libero.it

➤ **Federconsumatori**

Sede Provinciale

Via Francesco Manzo, 66
84122 Salerno
Tel. 089 2580148 / Fax 089 250186
federconsumatori@consumatorisalerno.it

➤ **Movimento Consumatori**

Sede Regionale

viale Beneduce, 23
81100 Caserta
Tel. 0823 1970205 / Fax 0823 1542310
caserta@movimentoconsumatori.it

➤ **Movimento difesa del cittadino**

Sede Provinciale

Via Francesco Galdo, 4
84122 Salerno
Tel. 392 2796476
salerno@mdc.it

➤ **Unione Nazionale Consumatori**

Sede Provinciale

Corso Umberto I, 314
84013 Cava de' Tirreni (SA)
avvangelasenatore@gmail.com

Organizzazioni ambientaliste

➤ **Acli - Anni Verdi**

Sede Provinciale

Corso V. Emanuele, 94
84122 Salerno
anniverdi@accli.it

Sede Provinciale

via F. Galloppo, n.15
84128 Salerno
infoportale@ance.it

➤ **C.N.A.**

Sede Provinciale

C.so Vittorio Emanuele, n.75
84123 Salerno
segreteria@cnasalerno.it

➤ **CFT Confedertecnica**

Sede Regionale

P.zza Dante, n.22
80135 Napoli
confedertecnica_camp@libero.it

➤ **CIA - Confederazione Italiana Agricoltori**

Sede Provinciale

Via Fieravecchia, 26
84121 Salerno
salerno@cia.it

➤ **CIDEC Confederazione Italiana degli Esercenti Commerciali**

Sede Provinciale

Via Trento, 56
84129 - Salerno
cidecsalerno@tiscali.it

➤ **CLAAI - Associazione dell'artigianato e della p.i.**

Sede Provinciale

Via Migliorati, 11
84127 Salerno
claaisalerno@yahoo.it

➤ **Coldiretti**

Sede Provinciale

Via G. Santoro n.10
84123 - Salerno (Sa)
salerno@coldiretti.it

➤ **Collegio dei Geometri**

Sede Provinciale

Via Perris Carlo Generale, 10
84128 Salerno
info@collegiogeometri.sa.it

➤ **Collegio dei Periti Agrari**

Sede Provinciale

Via Luigi Guercio, 197
84134 Salerno
collegio.salerno@peritiagrari.it

➤ **Collegio dei Periti Industriali**

Sede Provinciale

Via San Leonardo, 161
Rione Fuorni - 84131 Salerno
segreteria@peritiindustriali.sa.it

➤ **Confagricoltura**

Sede Provinciale

Viale Verdi, 1Y (Parco Arbostella)
84131 Salerno
info@confagricolturasalerno.it

➤ **Confartigianato**

➤ **Amici della Terra**

Sede Regionale

Largo Scoca, 2
83100 Avellino (AV)
Tel. 348 7068692

architettoraffaele@spagnuolo.info

➤ **C.A.I. - Club Alpino Italiano**

Sede Provinciale

Corso Mazzini, 6
84013 Cava de' Tirreni (SA)
Tel. 089 345186
lasezione@caicava.it

➤ **C.T.S. - Centro Turistico Studentesco Giovanile**

Sede Regionale

Via Scarlatti, 198 - Vomero
80127 Napoli
Tel. 081 5586597 / Fax 081 5563225
napoliovomero@cts.it

➤ **F.A.I. - Fondo per l'Ambiente Italiano**

Sede Provinciale

Via Porta Catena 50
84100 Salerno
faisalerno@hotmail.com

➤ **Federnatura**

Sede Regionale

Via G. Buonomo, 28
80136 Napoli
pronatura.napoli@yahoo.it

➤ **Greenpeace Italia**

Sede Provinciale

Piazza Vittorio Veneto, 2
84123 Salerno
Tel. 3466830030
gl.Salerno.it@greenpeace.org

➤ **I.N.U. - Istituto Nazionale di Urbanistica**

Sede Regionale

Francesco Domenico Moccia c/o
Dipartimento di Progettazione Urbana e Urbanistica
Via Forno Vecchio 36
80134 Napoli
tel. 081/2598608 fax 081/2528514
fdmoccia@unina.it

➤ **IREDA Istituto di Ricerca e Didattica Ambientale**

Sede Regionale

Via Torrione S. Martino n. 43/I -
80129 Napoli
ireda.napoli@virgilio.it

➤ **Istituto per la diffusione delle scienze naturali**

Sede Regionale

via Tito Angelini, 41
80129 - Napoli
idsn@libero.it
salerno.idsn@alice.it

Sede Provinciale

Corso Garibaldi, 30
84135 Salerno
segreteria@salernoconfartiginato.it

➤ **Confcommercio**

Sede Provinciale

Corso Garibaldi, 23
84135 Salerno
info@confcommercio.sa.it

➤ **Confcooperative**

Sede Provinciale

Lungomare Colombo
Via G.B. Niccolini, 9
84129 Salerno
salerno@confcooperative.it

➤ **Confesercenti**

Sede Provinciale

Via S. Leonardo - Trav. Migliaro, 120
84131 Salerno
info@confesercentisalerno.it

➤ **Federalberghi**

Sede Provinciale

Corso Garibaldi, 23
84100 - Salerno (SA)
salerno@federalberghi.it

➤ **Federazione Provinciale Artigiani**

Sede Provinciale

Via Gian Vincenzo Quaranta, 8
84123 Salerno
info@casartigianisalerno.it

➤ **Ordine degli Architetti**

Sede Provinciale

Via G. Vicinanza, 11
84123 Salerno
info@architettisalerno.it

➤ **Ordine degli Ingegneri**

Sede Provinciale

Corso Vittorio Emanuele Trav. S. Marano, 15
Salerno
segreteria@ordineingsa.it

➤ **Ordine dei dottori agronomi e forestali**

Sede Provinciale

Via Ligea, 112 -
84121 - Salerno
info@agronomisalerno.org

➤ **Ordine dei Geologi**

Sede Regionale

Via Stendhal, 23 -
80133 Napoli
campania@geologi.it

➤ **Unione degli Industriali**

Sede Provinciale

Via Madonna di Fatima, 194
84129 Salerno
aisai@confindustria.sa.it

➤ **Italia Nostra**

Sede Provinciale

Larghetto Cassavecchia, 9
84121 Salerno
salerno@italianostra.org

➤ **L.I.P.U.**

Sede Provinciale

via Lungomare Colombo, n.83
84100 Salerno
Tel. 338 45.35.651 Fax 089 72.12.22
gennariomanzo@lipu.it

Sezione Lipu Monti lattari

Via Canale, 73
80057 Sant'Antonio Abate (NA).
vesuvio79@virgilio.it

➤ **L'Altritalia Ambiente**

Sede Regionale

P.le Tecchio, n.49/F
80125 Napoli
laltritalia.ambiente.campania@gmail.com

➤ **Legambiente**

Sede Regionale

Piazza Cavour, 168
80137 Napoli
Tel. 081 261890 Fax 081 261542
campania@legambiente.campania.it

➤ **Marevivo**

Sede Nazionale

Lungotevere Arnaldo da Brescia
Scalo de Pinedo
00196 Roma
Tel. 06 3222565 / Fax 06 3222564
marevivo@marevivo.it

➤ **T.C.I. - Touring Club Italiano**

Sede Regionale

Via Domenico Cimarosa,38
80127 - Napoli
negozio.napoli@touringclub.it

➤ **Terranostra**

Sede Nazionale

Via XXIV Maggio, 43
00187 - Roma
Tel. 06 48993209 / Fax 06 48993218
terranostra@coldiretti.it

➤ **V.A.S. - Associazione Verdi Ambiente e Società**

Sede Nazionale

Corso Vittorio Emanuele II,154
00186 - Roma
vas@vasonlus.it

➤ **WWF Italia - World Wildlife Found**

Sede Regionale

Corso Vittorio Emanuele, 70
80121 Napoli
delegatocampania@wwf.it
napoli@wwf.it

Organizzazioni sindacali

➤ **Casartigiani - Confederazione autonoma sindacati artigiani**

Sede Provinciale

Via G. V. Quaranta, 8
84123 - Salerno
info@casartigianisalerno.it

➤ **CGIL**

Sede Provinciale

Via F. Manzo, 64 -
84100 Salerno
Sito@cgilsalerno.it

➤ **CISAL**

Sede Provinciale

Via Porta di Mare, 11
84121 - SALERNO
cisal_salerno@libero.it

➤ **CISL**

Sede Provinciale

Via Zara, 6
84124 Salerno

➤ **FAITA Federcamping - Federazione Assoiazioni italiane dei complessi turistico-ricettivi dell'aria aperta**

Sede Regionale

Piazza Santa Maria La Nova, 44
80134 - Napoli

➤ **SUNIA**

Sede Provinciale

Via Fiera Vecchia, 40
84122 Salerno
suniasalerno@virgilio.it

➤ **UGL**

Sede Provinciale

Corso Garibaldi 195, Sc.A, int7
84100 Salerno

➤ **UIL**

Sede Provinciale

Via San Leonardo, Traversa Migliaro
84131 Salerno

Altri soggetti

➤ ACI

Sede Provinciale

via G. Vicinanza, 11
84123 Salerno
Tel. 089 232339 / 226677 226889
Fax 089 237816
segreteria@salerno.aci.it

➤ ANAS

Sede Regionale

V.le Kennedy, 25
80125 Napoli
Tel. 081 7356111 / Fax 081621411
841148@postacert.stradeanas.it

➤ Ente Provinciale per il Turismo

Via Velia, 15 –
84125 Salerno
segreteria@eptsalerno.it

➤ Azienda Autonoma Soggiorno e Turismo

Lungomare Trieste n. 7/9
84121 Salerno
info@aziendaturismo.sa.it

➤ Camera di Commercio di Salerno

Via Roma, 29
84121 Salerno

➤ Aeroporto di Salerno – Pontecagnano

Via Olmo snc - 84092
Bellizzi (SA)

➤ Capitaneria di Porto di Salerno

Molo Manfredi n. 33 –
84121 Salerno (SA)

➤ Parco Scientifico e Tecnologico

Via Porta Catena, 52
84129 Salerno

➤ Vigili del Fuoco - Comando provinciale

Via S. Eustachio, 35
84133 Salerno
comando.salerno@vigilfuoco.it

➤ Ferrovie dello Stato Italiane S.p.a.

Piazza della Croce Rossa, 1
00161 Roma

➤ Autostrade per l'Italia S.p.a.

Casello Autostradale Napoli Est 1
80034 Marigliano (NA)

➤ Autostrade Meridionali S.p.a.

Centro Direzionale ISA7
80143 Napoli

Soggetti gestori di Patti Territoriali (generalisti ed agricoli):


➤ AGRO INVEST S.p.a.

Via M. Buonarroti, snc
84012 – Angri (SA)
info@agrioinvest.it

4. di individuare le seguenti modalità di coordinamento tra le fasi di pianificazione e le fasi di Vas con riferimento alle consultazioni del pubblico, anche alla luce delle previsioni di cui all'art.7, co.2, Reg.5/2011:

a) effettuare, contestualmente al tavolo di consultazione degli SCA, la consultazione del pubblico interessato individuato al punto precedente sulla *proposta preliminare di Piano e sul rapporto preliminare* (documento di scoping), secondo le seguenti modalità:

- la lettera di indizione del tavolo di consultazione, con collegamento multimediale al sito comunale contenente la proposta preliminare di Piano, il rapporto preliminare



(documento di scoping), la relativa documentazione amministrativa, ivi incluso il presente verbale, sarà trasmessa al pubblico interessato sopra individuati a mezzo PEC posta elettronica certificata o raccomandata A/R entro e non oltre il giorno 05.01.2016;


- la consultazione prevedrà una seduta pubblica, volta ad illustrare i contenuti della proposta preliminare di Puc e del rapporto preliminare, nonché ad acquisire le prime osservazioni in merito, che si terrà presso l'Aula Consiliare del Comune di Nocera Superiore in data 19.01.2016 alle ore 10.00;
- i pareri, le osservazioni, i contributi del pubblico interessato dovranno pervenire al Comune di Nocera Superiore entro e non oltre il 03.03.2016 utilizzando una delle seguenti modalità:
 - a mezzo raccomandata A/R indirizzata a *Comune di Nocera Superiore, Corso G. Matteotti CAP 84015*, con busta riportante la dicitura "*Osservazione/Parere SCA a preliminare Puc*";
 - a mezzo PEC posta elettronica certificata all'indirizzo protocollo@pec.comune.nocera-superiore.sa.it;

b) effettuare, contestualmente al tavolo di consultazione degli SCA ed alla consultazione del pubblico interessato, incontri con la cittadinanza sul preliminare di Piano e sul rapporto preliminare (documento di scoping), al fine di attivare un processo di partecipazione ampia alla redazione del piano urbanistico comunale, capace di stimolare la discussione della comunità locale e raccogliere ulteriori indicazioni di natura strategica ed operativa da parte delle associazioni dei cittadini e dalle organizzazioni sociali, culturali, economiche e professionali di livello comunale, secondo le seguenti modalità:

- la convocazione degli incontri avverrà mediante avviso pubblico all'Albo pretorio nonché attivando le più idonee forme di pubblicità, dando atto che la proposta preliminare di Puc ed il Rapporto preliminare ambientale sono consultabili e scaricabili dal sito internet del Comune;
- gli incontri si terranno presso l'Aula Consiliare del Nocera Superiore e saranno volti ad illustrare i contenuti delle elaborazioni prodotte, anche mediante l'ausilio di supporti multimediali, ed a fornire chiarimenti necessari. Successivamente verranno stabiliti le date per gli incontri dei mesi di gennaio e febbraio;
- i pareri, le osservazioni, i contributi della cittadinanza, relativamente a questioni generali, con esclusione di questioni puntuali o riguardanti aspetti puntuali delle previsioni edilizie ed urbanistiche, dovranno pervenire al Comune di Nocera Superiore entro e non oltre il 03.03.2016 utilizzando una delle seguenti modalità:
 - a mezzo raccomandata A/R indirizzata a *Comune di Nocera Superiore, Corso G. Matteotti CAP 84015*, con busta riportante la dicitura "*Osservazione/Parere SCA a preliminare Puc*";
 - a mezzo PEC posta elettronica certificata all'indirizzo protocollo@pec.comune.nocera-superiore.sa.it;

c) coordinare l'attività di consultazione di cui all'art.14 del D.Lgs.152/2006 ai fini della Vas con la partecipazione alla formazione del Piano stabilita dall'art.7, co.3 e succ., del Reg.5/2011, procedendo alla contestuale pubblicazione dell'Avviso di cui all'art.14, co.1, del D.Lgs.152/2006 ed alla Pubblicazione del Piano di cui all'art.3, co.2, del Reg.5/2012. In tal modo potranno essere unificate le sedi di deposito e di consultazione, nonché i termini per la presentazione di osservazioni, sia ai fini della Vas che ai fini del Piano Urbanistico;

5. di procedere, al termine delle attività di consultazione avviate, alla valutazione:



- dei pareri, dei contributi e/o delle osservazioni proposti dagli Sca;
- dei pareri, dei contributi e/o delle osservazioni del Pubblico interessato;
- dei pareri, dei contributi e/o delle osservazioni delle associazioni dei cittadini e dalle organizzazioni sociali, culturali, economiche e professionali di livello comunale;

Tali attività dovranno concludersi entro il 8 marzo 2016

6. di procedere, di conseguenza all'approvazione del *preliminare* di Piano e del *rapporto preliminare*, avviando la redazione della proposta definitiva di Puc e di Rapporto ambientale sulla base degli esiti delle attività svolte.

Il presente verbale viene chiuso alle ore 11,30.

Letto, confermato e sottoscritto.

Il Responsabile dell'Area
Urbanistica - Ecologia - Cimiteriale - SUAP

Arch. Antonio D'Amico

